

UAB "Geopagrindas"

**NEKILNOJAMOJO DAIKTO
KADASTRINIŲ MATAVIMŲ BYLA**

Tomas: 1

Nekilnojamojo turto objektas: Inžinerinis statinys

Registro Nr.: 44/1269888 (Statiniai)

Adresas: Ukmergės r. sav. Ukmergės m. Gedimino g.

Lapų skaičius: 11

Tomo Nr. 1

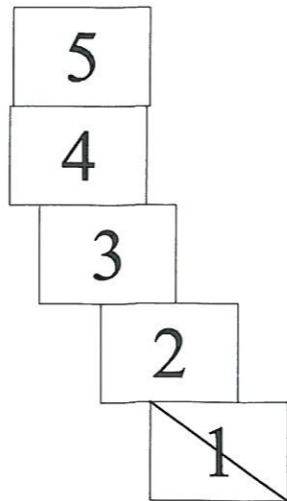
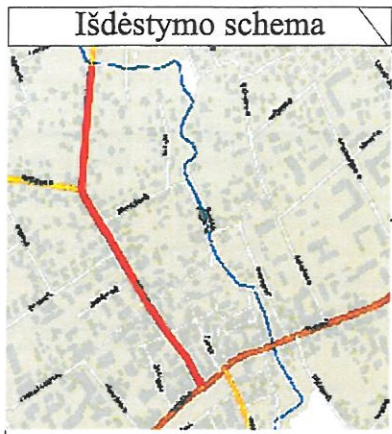
Registro 44/1269888

BYLOS TOMO VIDAUS APYRAŠAS

Eil. Nr.	Dokumento pavadinimas	Dokumento		Lapų skaič.	Bylos lapų numeriai	Pastabos
		Nr.	Data			
1	Statinio planas "STATINIŲ IŠDĖSTYMO PLANAS"		2024-06-20	5	1-5	
2	KOORDINAČIŲ ŽINIARAŠTIS KZ		2024-06-20	2	6-7	
3	KELIO / GATVĖS IR JO SUDĖTINIŲ DALIŲ KADASTRO DUOMENYS 1K FORMA		2024-06-20	1	8	
4	KELIO / GATVĖS IR JO SUDĖTINIŲ DALIŲ VERČIŲ NUSTATYMAS 2K FORMA		2024-06-20	1	9	
5	KELIO / GATVĖS VAŽIUOJAMOSIOS DALIES IR ŽEMĖS SANKASOS KADASTRO DUOMENYS 3K FORMA		2024-06-20	1	10	

Vidaus apyrašo lapų 10

Matininkas Andrius Ivanovas



Kadastro duomenims nustatyti naudota medžiaga			
Medžiagos pavadinimas		Medžiagos parengimo data	
Kadastriniai matavimai		2024-07-15	
Objekto pavadinimas		Gedimino gatvė	
Objekto buvimo vieta/adresas		Ukmergės r. sav. Ukmergės m. Gedimino g.	
Kadastro duomenų nustatymo data		2024-07-15	
UAB "Geopagrindas", kodas: 304405426, adresas: Savanorių pr. 235-4 LT-50184 Kaunas el. pašto adresas (-ai): andrius.ivanovo@gmail.com, tel.: + 370 641 894 39			
Matininko kvalifikacijos pažymėjimo Nr.	Pareigos	Vardas ir pavardė	Data
2M-M-2863	Matininkas	ANDRIUS IVANOVAS	2024-07-15

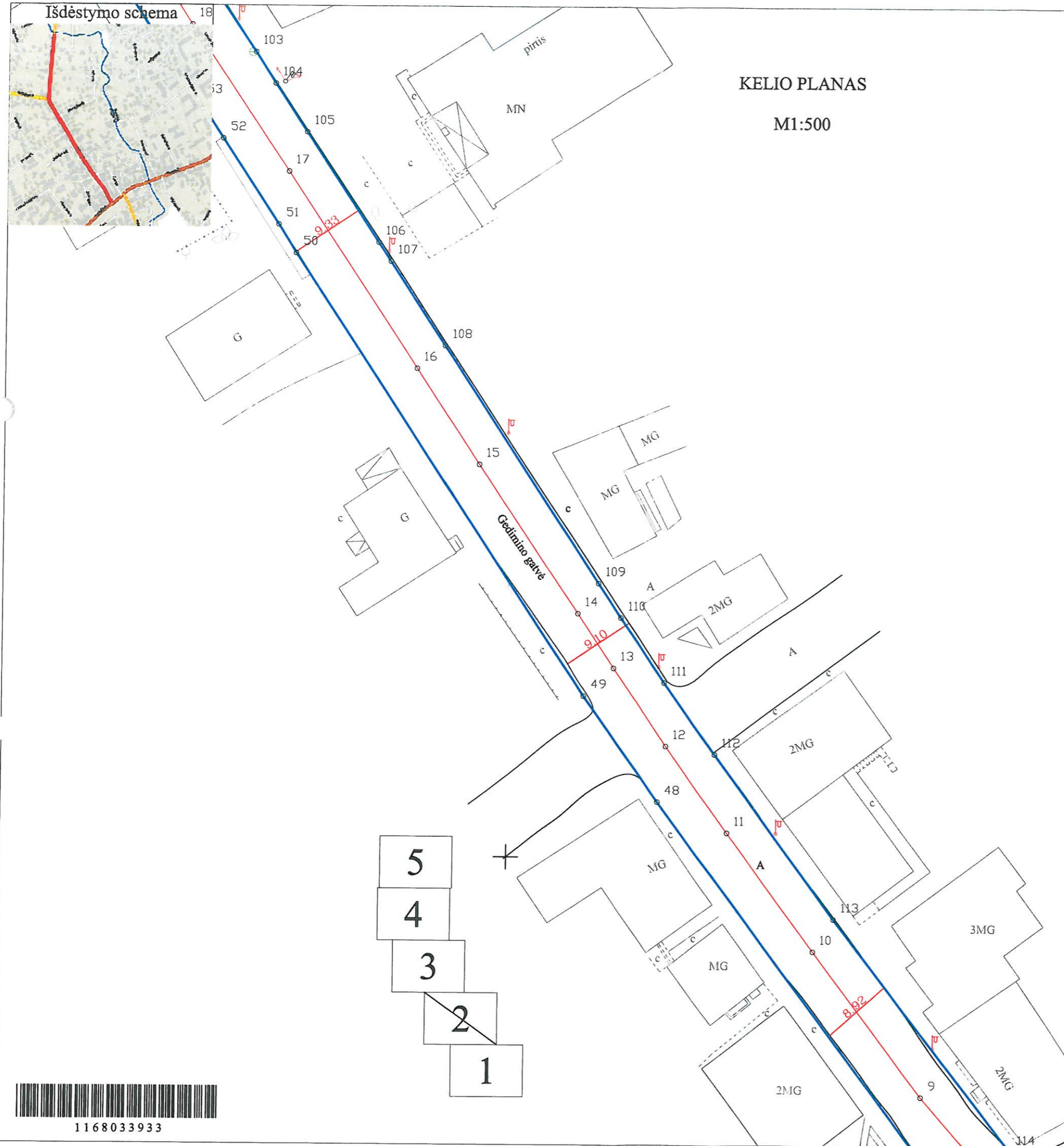


1168033933



KELIO PLANAS

M1:500

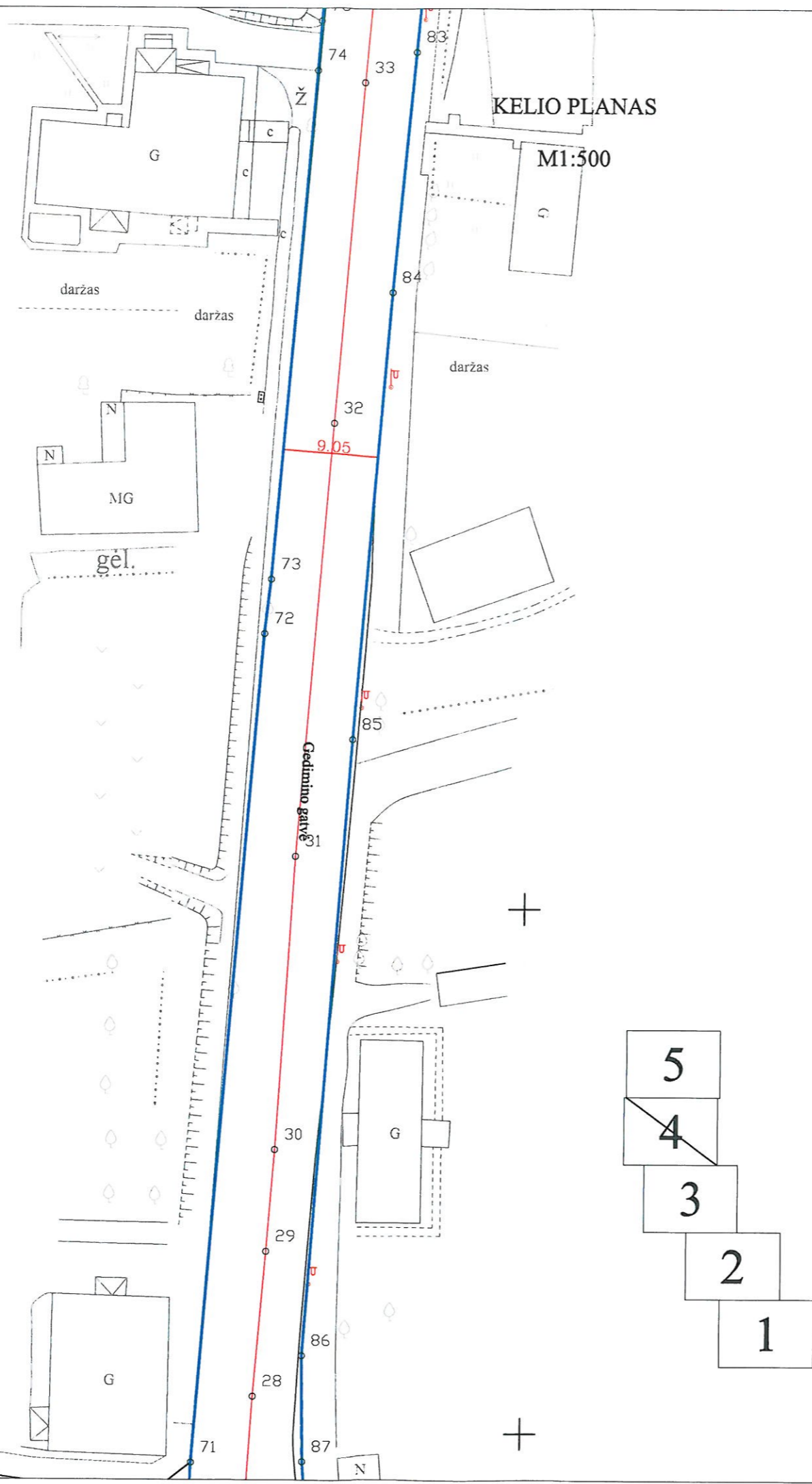


Kadastro duomenims nustatyti naudota medžiaga			
Medžiagos pavadinimas		Medžiagos parengimo data	
Kadastriniai matavimai		2024-07-15	
Objekto pavadinimas	Gedimino gatvė		
Objekto buvimo vieta/adresas	Ukmergės r. sav. Ukmergės m. Gedimino g.		
Kadastro duomenų nustatymo data	2024-07-15		
UAB "Geopagrindas", kodas: 304405426, adresas: Savanorių pr. 235-4 LT-50184 Kaunas el. pašto adresas (-ai): andrius.ivanovo@gmail.com, tel.: + 370 641 894 39			
Matininko kvalifikacijos pažymėjimo Nr.	Pareigos	Vardas ir pavardė	Data
2M-M-2863	Matininkas	ANDRIUS IVANOVAS	2024-07-15



1168033933

Išdėstymo schema



1168033933

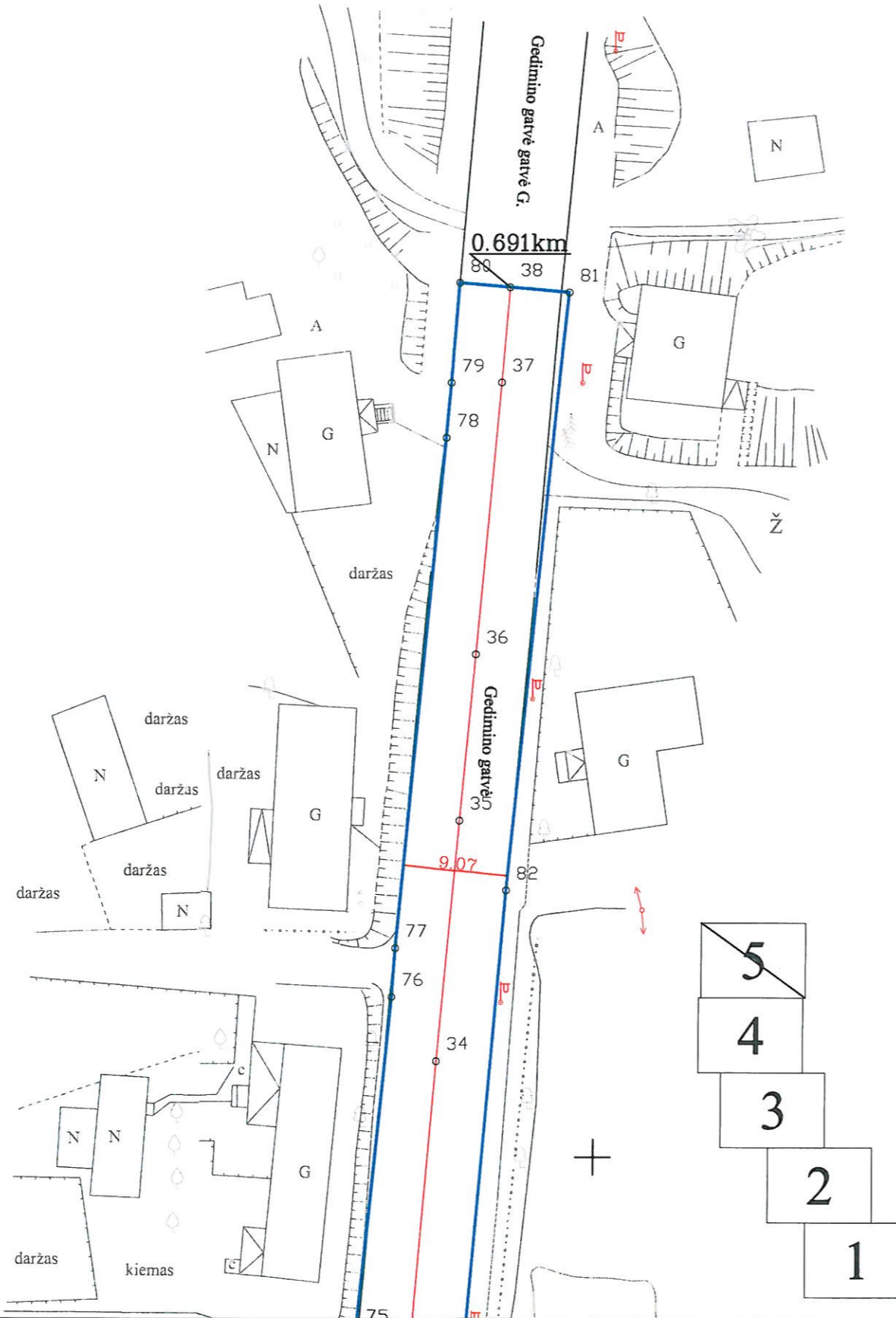
Kadastro duomenims nustatyti naudota medžiaga			
Medžiagos pavadinimas		Medžiagos parengimo data	
Kadastriniai matavimai		2024-07-15	
Objekto pavadinimas		Gedimino gatvė	
Objekto buvimo vieta/adresas		Ukmergės r. sav. Ukmergės m. Gedimino g.	
Kadastro duomenų nustatymo data		2024-07-15	
UAB "Geopagrindas", kodas: 304405426, adresas: Savanorių pr. 235-4 LT-50184 Kaunas el. pašto adresas (-ai): andrius.ivanovo@gmail.com, tel.: + 370 641 894 39			
Matininko kvalifikacijos pažymėjimo Nr.	Pareigos	Vardas ir pavardė	Data
2M-M-2863	Matininkas	ANDRIUS IVANOVAS	2024-07-15

Išdėstymo schema



KELIO PLANAS

M1:500



Kadastro duomenims nustatyti naudota medžiaga			
Medžiagos pavadinimas		Medžiagos parengimo data	
Kadastriniai matavimai		2024-07-15	
Objekto pavadinimas		Gedimino gatvė	
Objekto buvimo vieta/adresas		Ukmergės r. sav. Ukmergės m. Gedimino g.	
Kadastro duomenų nustatymo data		2024-07-15	
UAB "Geopagrindas", kodas: 304405426, adresas: Savanorių pr. 235-4 LT-50184 Kaunas el. pašto adresas (-ai): andrius.ivanovo@gmail.com, tel.: + 370 641 894 39			
Matininko kvalifikacijos pažymėjimo Nr.	Pareigos	Vardas ir pavardė	Data
2M-M-2863	Matininkas	ANDRIUS IVANOVAS	2024-07-15



1168033933

ELEKTRONINIO DOKUMENTO METADUOMENYS

I. Dokumento pavadinimas (antraštė) Kelio planas

II. Dokumento sudarytojas (-ai)

Andrius Ivanovas, Kaunas, Savanorių pr. 235-4

III. Dokumento registracijos data ir numeris 2024-07-15 13:29:38, Nr. 1168033933

IV. Pasirašymas

Parašo paskirtis: pasirašymas

Parašą sukūrusio asmens vardas, pavardė ir pareigos Andrius Ivanovas, Matininkas, UAB "Geopagrindas"

Sertifikatas išduotas: Andrius Ivanovas

Parašo sukūrimo data ir laikas: 2024-07-15 13:29:38

Parašo formatas: XAdES-BASELINE-T

Laiko žymoje nurodytas laikas: 2024-07-15 13:29:39

Informacija apie sertifikavimo paslaugų teikėją: RCSC IssuingCA

Sertifikato galiojimo laikas 2024-04-12 13:08:13 – 2026-04-12 13:08:13

V. Pagrindinio dokumento priedų skaičius – 1

VI. Pagrindinio dokumento pridedamų dokumentų skaičius – 0

VII. Pridedami dokumentai: nėra priedų

VIII. Dokumento specifikacijos identifikavimo žymuo ADOC-V1.0

IX. Programinės įrangos, kuria naudojantis sudarytas elektroninis dokumentas, pavadinimas
RC-DSS

X. Elektroninio dokumento grupė BeDOC

XI. Informacija apie elektroninio (-ių) parašo (-ų) tikrinimą (tikrinimo data)

Visi dokumente esantys elektroniniai parašai galioja (2024-07-15 13:56:03)

XII. Papildomi metaduomenys

Nuorašą suformavo A.Ivanovas, 2024-07-15 13:56:03 RC-DSS


KOORDINACIŲ ŽINIARAŠTIS

Pavadinimas Gedimino gatvė
 Objektų buvimo vieta Ukmergės r. sav. Ukmergės m. Gedimino g.
 Unikalus numeris 4400-2132-4716

Kelio ruožas 0.000-0.691

Koordinacinių sistema: LKS-94

Kelio riba			Kelio riba			Kelio riba			Kelio ašis			
Taško Nr.	X	Y	Taško Nr.	X	Y	Taško Nr.	X	Y	Taško Nr.	X	Y	Atskaitos taško km
39	6124161,39	548626,38	74	6124680,08	548379,34	109	6124333,78	548511,07	1	6124164,40	548629,86	0,000
40	6124162,81	548625,80	75	6124684,82	548379,67	110	6124329,54	548513,87	2	6124168,79	548627,52	0,005
41	6124164,80	548624,67	76	6124713,64	548382,52	111	6124321,57	548519,32	3	6124182,78	548619,25	0,021
42	6124196,70	548605,85	77	6124717,81	548382,80	112	6124312,76	548525,65	4	6124198,65	548610,14	0,040
43	6124207,11	548599,67	78	6124761,56	548386,94	113	6124292,49	548540,57	5	6124208,18	548604,64	0,051
44	6124211,34	548597,03	79	6124766,27	548387,39	114	6124263,96	548562,65	6	6124222,87	548598,77	0,062
45	6124224,70	548586,45	80	6124774,86	548387,94	115	6124255,30	548570,34	7	6124222,87	548593,40	0,069
46	6124253,43	548560,64	81	6124774,05	548397,46	116	6124230,67	548592,21	8	6124252,65	548567,06	0,109
47	6124260,78	548553,16	82	6124722,78	548392,37	117	6124216,89	548604,44	9	6124270,63	548551,57	0,133
48	6124306,86	548518,60	83	6124681,86	548388,88	118	6124171,41	548631,28	10	6124288,51	548538,04	0,155
49	6124319,89	548509,33	84	6124658,86	548386,80	119	6124170,54	548631,92	11	6124303,08	548527,25	0,173
50	6124374,45	548473,21	85	6124616,14	548383,37	120	6124169,80	548632,89	12	6124313,73	548519,61	0,186
51	6124377,95	548471,00	86	6124557,42	548379,01	121	6124168,64	548634,78	13	6124323,34	548513,02	0,198
52	6124388,53	548463,99	87	6124547,31	548379,15				14	6124330,04	548508,54	0,206
53	6124393,13	548460,96	88	6124540,41	548379,66				15	6124348,41	548496,18	0,228
54	6124406,52	548451,90	89	6124534,31	548380,84				16	6124360,24	548488,37	0,242
55	6124410,99	548449,14	90	6124526,56	548384,13				17	6124384,50	548472,21	0,271
56	6124425,43	548439,61	91	6124523,75	548385,80				18	6124402,61	548459,95	0,293
57	6124426,40	548438,95	92	6124518,82	548388,69				19	6124419,30	548449,08	0,313
58	6124440,04	548429,89	93	6124498,38	548402,24				20	6124424,82	548445,41	0,320
59	6124442,74	548428,11	94	6124479,02	548414,92				21	6124453,16	548426,65	0,354
60	6124445,15	548426,53	95	6124470,49	548420,78				22	6124460,60	548421,80	0,363
61	6124453,74	548420,86	96	6124462,96	548425,79				23	6124468,82	548416,44	0,373
62	6124460,32	548416,46	97	6124460,29	548427,51				24	6124500,03	548396,24	0,410
63	6124465,48	548413,00	98	6124446,36	548436,74				25	6124527,32	548377,96	0,443
64	6124483,75	548400,95	99	6124432,62	548445,84				26	6124535,40	548375,10	0,458
65	6124488,16	548397,97	100	6124429,05	548448,18				27	6124542,20	548373,65	0,458
66	6124498,38	548391,26	101	6124424,59	548451,17				28	6124553,51	548374,37	0,469
67	6124519,38	548377,29	102	6124408,16	548461,84				29	6124567,32	548375,49	0,483
68	6124528,26	548371,23	103	6124399,26	548467,93				30	6124577,01	548376,24	0,493
69	6124536,51	548368,76	104	6124395,38	548470,43				31	6124604,98	548377,94	0,521
70	6124541,86	548368,32	105	6124389,38	548474,40				32	6124646,34	548381,26	0,563
71	6124547,20	548368,53	106	6124375,79	548483,40				33	6124678,95	548383,94	0,595
72	6124626,23	548374,77	107	6124373,45	548484,94				34	6124708,19	548386,45	0,625
73	6124631,42	548375,35	108	6124363,07	548491,82				35	6124728,74	548388,32	0,645



* 1 1 6 8 0 3 3 7 0 5 *

Taško Nr.	Atskaitos taško km	Kelio ašis	
		X	Y
36	0,660	6124742,99	548389,63
37	0,683	6124766,31	548391,67
38	0,691	6124774,49	548392,35



ELEKTRONINIO DOKUMENTO METADUOMENYS

I. Dokumento pavadinimas (antraštė) Koordinačių žiniaraštis

II. Dokumento sudarytojas (-ai)

Andrius Ivanovas, Kaunas, Savanorių pr. 235-4

III. Dokumento registracijos data ir numeris 2024-07-15 13:29:43, Nr. 1168033705

IV. Pasirašymas

Parašo paskirtis: pasirašymas

Parašą sukūrusio asmens vardas, pavardė ir pareigos Andrius Ivanovas, Matininkas, UAB "Geopagrindas"

Sertifikatas išduotas: Andrius Ivanovas

Parašo sukūrimo data ir laikas: 2024-07-15 13:29:43

Parašo formatas: XAdES-BASELINE-T

Laiko žymoje nurodytas laikas: 2024-07-15 13:29:44

Informacija apie sertifikavimo paslaugų teikėją: RCSC IssuingCA

Sertifikato galiojimo laikas 2024-04-12 13:08:13 – 2026-04-12 13:08:13

V. Pagrindinio dokumento priedų skaičius – 0

VI. Pagrindinio dokumento pridedamų dokumentų skaičius – 0

VII. Pridedami dokumentai: nėra priedų

VIII. Dokumento specifikacijos identifikavimo žymuo ADOC-V1.0

IX. Programinės įrangos, kuria naudojantis sudarytas elektroninis dokumentas, pavadinimas
RC-DSS

X. Elektroninio dokumento grupė BeDOC

XI. Informacija apie elektroninio (-ių) parašo (-ų) tikrinimą (tikrinimo data)

Visi dokumente esantys elektroniniai parašai galioja (2024-07-15 13:56:09)

XII. Papildomi metaduomenys

Nuorašą suformavo A.Ivanovas, 2024-07-15 13:56:09 RC-DSS



* 1 1 6 8 0 3 3 7 0 5 *

Elektroninio dokumento nuorašas

1K FORMA

UAB "Geopagrindas", kodas: 304405426, adresas: Savanorių pr. 235-4 LT-50184 Kaunas
Matininkas(-ė) ANDRIUS IVANOVAS, kvalifikacijos pažymėjimo Nr. 2M-M-2863, el. pašto adresas (-ai):
andrius.ivanovo@gmail.com, tel.: + 370 641 894 39

KELIO / GATVĖS IR JO SUDĖTINIŲ DALIŲ KADASTRO DUOMENYS

Adresas Ukmergės r. sav. Ukmergės m. Gedimino g.
Paskirtis Kelių (gatvių)
Pavadinimas Gedimino gatvė
Žymėjimas plane 1-38
Kadastro duomenų nustatymo data 2024-07-15
Statybos būklė Unikalus numeris 4400-2132-4716

Statybos pradžios metai:	1955	Kelio Nr.:	Uk-35-2
Statybos pabaigos metai:	1955	Kelio ruožas:	0.000-0.691
Rekonstravimo pradžios metai:		Ilgis: km	0,691
Rekonstravimo pabaigos metai:		Gatvės kategorija:	C
Kap. remonto pradžios metai:		Statinio kategorija:	Ypatingasis
Kap. remonto pabaigos metai:		Baigtumo procentas: %	100
Papr. remonto pradžios metai:	2020		
Papr. remonto pabaigos metai:	2020		

Kelias, kelio sudėtinės dalys	Mato vienetas	Kiekis
1	2	3
Važiuojamoji dalis 1-2	km	0,005
Važiuojamoji dalis 2-38	km	0,686

Matininkas

ANDRIUS IVANOVAS



* 1 1 6 8 0 3 3 9 1 3 *

2024-07-15 13:29:45

Lapas 1 iš 1

ELEKTRONINIO DOKUMENTO METADUOMENYS

I. Dokumento pavadinimas (antraštė) Kelio ir jo sudėtinių dalių kadastro duomenys

II. Dokumento sudarytojas (-ai)

Andrius Ivanovas, Kaunas, Savanorių pr. 235-4

III. Dokumento registracijos data ir numeris 2024-07-15 13:29:45, Nr. 1168033913

IV. Pasirašymas

Parašo paskirtis: pasirašymas

Parašą sukūrusio asmens vardas, pavardė ir pareigos Andrius Ivanovas, Matininkas, UAB "Geopagrindas"

Sertifikatas išduotas: Andrius Ivanovas

Parašo sukūrimo data ir laikas: 2024-07-15 13:29:45

Parašo formatas: XAdES-BASELINE-T

Laiko žymoje nurodytas laikas: 2024-07-15 13:29:45

Informacija apie sertifikavimo paslaugų teikėją: RCSC IssuingCA

Sertifikato galiojimo laikas 2024-04-12 13:08:13 – 2026-04-12 13:08:13

V. Pagrindinio dokumento priedų skaičius – 0

VI. Pagrindinio dokumento pridedamų dokumentų skaičius – 0

VII. Pridedami dokumentai: nėra priedų

VIII. Dokumento specifikacijos identifikavimo žymuo ADOC-V1.0

IX. Programinės įrangos, kuria naudojantis sudarytas elektroninis dokumentas, pavadinimas
RC-DSS

X. Elektroninio dokumento grupė BeDOC

XI. Informacija apie elektroninio (-ių) parašo (-ų) tikrinimą (tikrinimo data)

Visi dokumente esantys elektroniniai parašai galioja (2024-07-15 13:56:14)

XII. Papildomi metaduomenys

Nuorašą suformavo A.Ivanovas, 2024-07-15 13:56:14 RC-DSS



* 1 1 6 8 0 3 3 9 1 3 *

UAB "Geopagrindas", kodas: 304405426, adresas: Savanorių pr. 235-4 LT-50184 Kaunas
Matininkas(-ė) ANDRIUS IVANOVAS, kvalifikacijos pažymėjimo Nr. 2M-M-2863, el. pašto adresas (-ai): andrius.ivanovo@gmail.com, tel.: + 370 641 894 39

KELIO / GATVĖS IR JO SUDĖTINIŲ DALIŲ VERČIŲ NUSTATYMAS

Pavadinimas Gedimino gatvė
Kelio reikšmė
Kelio numeris Uk-35-2
Kadastro duomenų nustatymo data 2024-07-15
Vertės nustatymo data 2024-07-15

Kelio sudėtinės dalies pavadinimas	Atskaitos taškai	Kasmetinis vertės mažinimo koeficientas	Matavimo vienetas	Kiekis	Įkainojimo pagrindas	Vidutinė vieneto stąybos vertė po indeksavimo, Eur	Atkūrimo kaštai (stąybinė vertė), Eur	Nusidėvėjimas %	Atkūriamoji vertė, Eur	Vietovės pataisos koeficientas	Vidutinė rinkos vertė, Eur
1	2	3	4	5	6	7	8	9	10	11	12
Važiuojamoji dalis 1-2	1-2	5	km	0,005	NTK 2024-3.2.3	1340901	6700	75	1680	1	1680
Važiuojamoji dalis 2-38	2-38	5	km	0,686	NTK 2024-3.2.3	1340901	920000	75	230000	1	230000
Viso							927000		232000		232000

Matininkas

ANDRIUS IVANOVAS



* 1 1 6 8 0 3 3 9 1 9 *

ELEKTRONINIO DOKUMENTO METADUOMENYS

I. Dokumento pavadinimas (antraštė) Kelio ir jo sudėtinių dalių įkainojimas (perkainojimas)

II. Dokumento sudarytojas (-ai)

Andrius Ivanovas, Kaunas, Savanorių pr. 235-4

III. Dokumento registracijos data ir numeris 2024-07-15 13:29:49, Nr. 1168033919

IV. Pasirašymas

Parašo paskirtis: pasirašymas

Parašą sukūrusio asmens vardas, pavardė ir pareigos Andrius Ivanovas, Matininkas, UAB "Geopagrindas"

Sertifikatas išduotas: Andrius Ivanovas

Parašo sukūrimo data ir laikas: 2024-07-15 13:29:49

Parašo formatas: XAdES-BASELINE-T

Laiko žymoje nurodytas laikas: 2024-07-15 13:29:49

Informacija apie sertifikavimo paslaugų teikėją: RCSC IssuingCA

Sertifikato galiojimo laikas 2024-04-12 13:08:13 – 2026-04-12 13:08:13

V. Pagrindinio dokumento priedų skaičius – 0

VI. Pagrindinio dokumento pridedamų dokumentų skaičius – 0

VII. Pridedami dokumentai: nėra priedų

VIII. Dokumento specifikacijos identifikavimo žymuo ADOC-V1.0

IX. Programinės įrangos, kuria naudojantis sudarytas elektroninis dokumentas, pavadinimas
RC-DSS

X. Elektroninio dokumento grupė BeDOC

XI. Informacija apie elektroninio (-ių) parašo (-ų) tikrinimą (tikrinimo data)

Visi dokumente esantys elektroniniai parašai galioja (2024-07-15 13:56:16)

XII. Papildomi metaduomenys

Nuorašą suformavo A.Ivanovas, 2024-07-15 13:56:16 RC-DSS



* 1 1 6 8 0 3 3 9 1 9 *

UAB "Geopagrindas", kodas: 304405426, adresas: Savanorių pr. 235-4 LT-50184 Kaunas
Matininkas(-ė) ANDRIUS IVANOVAS, kvalifikacijos pažymėjimo Nr. 2M-M-2863, el. pašto adresas (-ai): andrius.ivanovo@gmail.com, tel.: + 370 641 894 39

KELIO / GATVĖS VĄŽIUOJAMOSIOS DALIES IR ŽEMĖS SANKASOS KADASTRO DUOMENYS

Pavadinimas Gedimino gatvė

Kelio reikšmė

Kelio numeris Uk-35-2

Kadastro duomenų nustatymo data 2024-07-15

Kelio sudėtinės dalies pavadinimas	Ruožo su vienodais kelio dangos ir sankasos pločiais ir tipais pradžia				Ruožo su vienodais kelio dangos ir sankasos pločiais ir tipais pabaiga				Ruožo ilgis, km.	Eismo juostų skaičius	Kelio plotis, m	Kelio sankasos plotis, m	Kelio sankasos tipas	Kelio dangos plotis, m	Kelio dangos rūšis	Metai			
	atskaitos duomenys ašyje		koordinatės		atskaitos duomenys ašyje		koordinatės									Statybos	Rekonstravimo	Pradžios/Pabaigos	
	taško Nr.	km	X	Y	taško Nr.	km	X	Y											
1	2	3	4	5	6	7	8	9	10	11	12	13	14	15	16	17	18	19	20
Važiuojamoji dalis 1-2	1	0,000	6124164,40	548629,86	2	0,005	6124168,79	548627,52	0,005	Dvi	9,15			9,15	Asfaltbetonis	1955			2020
Važiuojamoji dalis 2-38	2	0,005	6124168,79	548627,52	38	0,691	6124774,49	548392,35	0,686	Dvi	9,16			9,16	Asfaltbetonis	1955			2020

Matininkas

ANDRIUS IVANOVAS



* 1 1 6 8 0 3 3 9 1 4 *

ELEKTRONINIO DOKUMENTO METADUOMENYS

I. Dokumento pavadinimas (antraštė) Kelio važiuojamosios dalies ir žemės sankasos kadastro duomenys

II. Dokumento sudarytojas (-ai)

Andrius Ivanovas, Kaunas, Savanorių pr. 235-4

III. Dokumento registracijos data ir numeris 2024-07-15 13:31:52, Nr. 1168033914

IV. Pasirašymas

Parašo paskirtis: pasirašymas

Parašą sukūrusio asmens vardas, pavardė ir pareigos Andrius Ivanovas, Matininkas, UAB "Geopagrindas"

Sertifikatas išduotas: Andrius Ivanovas

Parašo sukūrimo data ir laikas: 2024-07-15 13:31:52

Parašo formatas: XAdES-BASELINE-T

Laiko žymoje nurodytas laikas: 2024-07-15 13:31:52

Informacija apie sertifikavimo paslaugų teikėją: RCSC IssuingCA

Sertifikato galiojimo laikas 2024-04-12 13:08:13 – 2026-04-12 13:08:13

V. Pagrindinio dokumento priedų skaičius – 0

VI. Pagrindinio dokumento pridedamų dokumentų skaičius – 0

VII. Pridedami dokumentai: nėra priedų

VIII. Dokumento specifikacijos identifikavimo žymuo ADOC-V1.0

IX. Programinės įrangos, kuria naudojantis sudarytas elektroninis dokumentas, pavadinimas
RC-DSS

X. Elektroninio dokumento grupė BeDOC

XI. Informacija apie elektroninio (-ių) parašo (-ų) tikrinimą (tikrinimo data)

Visi dokumente esantys elektroniniai parašai galioja (2024-07-15 13:56:21)

XII. Papildomi metaduomenys

Nuorašą suformavo A.Ivanovas, 2024-07-15 13:56:21 RC-DSS



* 1 1 6 8 0 3 3 9 1 4 *